

私たちは環境にやさしいオプションツアーをめざしています

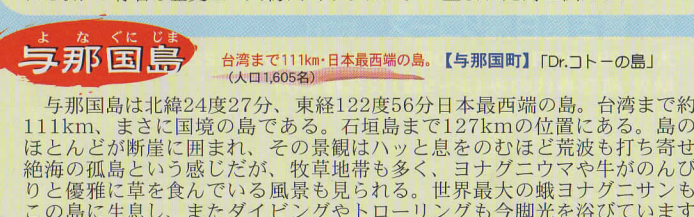
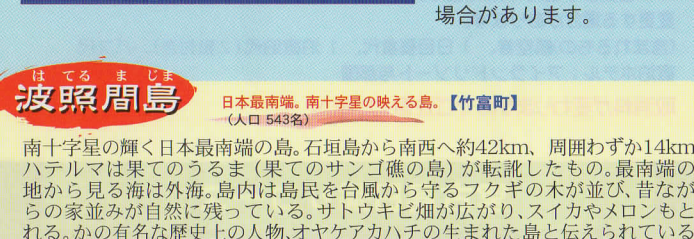
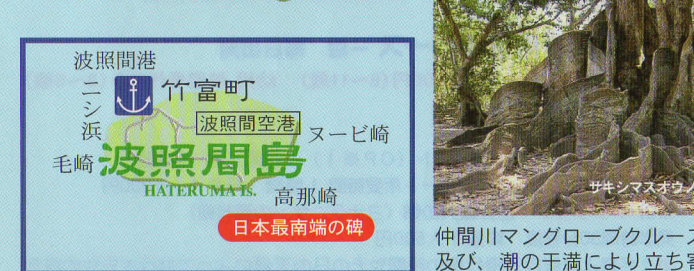
西表島

石垣港から約35~40分。底知れない熱帯の島。(人口 2,279名)

石垣島の西方に位置する西表島は、周囲約130km。沖縄本島に次いで大きな島。島のほとんどを山岳がしめ、その90%以上が、熱帯、亜熱帯の原生林におおわれている。

西表島の気候は、亜熱帯というより熱帯に近く降雨量は年平均2,600mm以上と圧倒的に多くて熱帯雨林の様相を見せる。

このジャングルの中にイリオモテヤマネコ、カンムリワシ、セマルハコガメ、ナリヤラン、ヤエヤマヤシ、サキシマスオウノキなど世界的に珍しい動物や植物が生息している。



離島めぐり オプションツアー

鳩間島 (人口 57名) HATOMA IS.




IRIOMOTE Is.



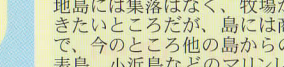
新城島 (人口 11名) ARAGUSUKU IS.



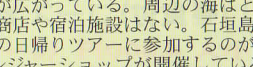
黒島 (人口 594名) KURO IS.



小浜島 (人口 50名) KOHAMA IS.



由布島 (人口 12名) YUBU IS.




島へでかけよう 日本最南端の島々へ

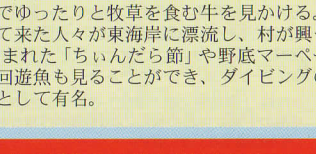
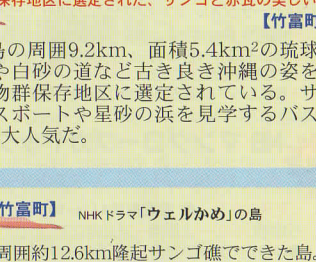
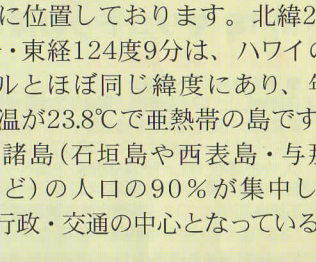
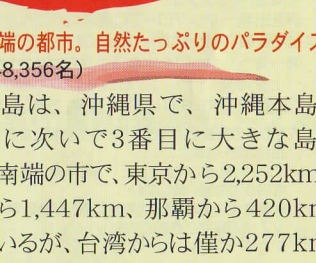
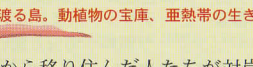
2011年4月~2012年3月版



竹富島 (人口 1,605名) TAKETOMI IS.



黒島 (人口 218名) KURO IS.



石垣島 (人口 48,356名)

日本最南端の都市。自然たっぷりのパラダイス。石垣島は、沖縄県で、沖縄本島、西表島に次いで3番目に大きな島。日本最南端の市で、東京から2,252km、福岡から1,447km、那覇から420km離れているが、台湾からは僅か277kmの距離に位置しております。北緯24度23分・東経124度9分は、ハワイのホノルルとほぼ同じ緯度にあり、年平均気温が23.8℃で亜熱帯の島です。八重山諸島(石垣島や西表島・与那国島など)の人口の90%が集中し、経済・行政・交通の中心となっている。



竹富島 (人口 323名)

竹富島は石垣島より南西へ6.3km、島の周囲9.2km、面積5.4km<sup>2</sup>の琉球石灰岩からなる島。赤瓦屋根の街並みや白砂の道など古き良き沖縄の姿を残す。集落の家並みは重要伝統的建造物群保存地区に選定されている。サンゴ礁や熱帯魚を見る事が出来るグラスボートや星砂の浜を見学するバス観光、街中を水牛車で観光するコースが大人気だ。

黒島 (人口 218名)

黒島は石垣島より南西へ約18.5km、島の周囲約12.6km隆起サンゴ礁でできた島。人口よりも圧倒的に牛の多い島。あちこちでゆったりと牧草を食む牛を見かける。伝説によれば、昔、西表島を目指してやって来た人々が東海岸に漂流し、村が興ったという。琉球王朝時代の強制移住から生まれた「ちいんだら節」や野底マーベアの伝説は有名。カジキやマンタなどの大型回遊魚も見ることができ、ダイビングのポイントとしても最適。ウミガメの産卵地として有名。

由布島 (人口 12名)

由布島は、かつて竹富島や黒島から移り住んだ人たちが対岸の西表島で稲作をして暮らしていた。そのころ農耕用として活躍していたのが「水牛」。水牛は昭和7年頃、台湾の開拓移民と共に石垣島に渡って来ましたが、昭和44年のエルシー台風で大きな被害を受けた島のほとんどの人が美原集落(西表島)へ移ったが、西表正治おじい夫婦は、島に残り「島をパラダイスガーデンへ」のロマンを描きながら一頭の水牛で土や堆肥を運びヤシや花を植え続け、手造りの楽園を造り上げたのです。

鳩間島 (人口 50名)

西表島の北5.4kmに位置し、島の周囲3.9km、面積0.96km<sup>2</sup>の隆起サンゴ礁でできた島。周縁部は平坦であるが、中央部に鳩間中森と呼ばれる丘陵があり、灯台が立つ。それより北側が農地として開墾され南側に集落がある。1998年に始まった鳩間島音楽祭は島の新しい名物として年々盛り上がりを見せている。